



## 1. PATRIMONIO PROTEGIDO NO MUNICÍPIO

### 1.1. PROTEÇÃO POR TOMBAMENTO

MUNICIPAL		
FOTO	DESIGNAÇÃO   ENDEREÇO	CATEGORIA
	<b>1. Figueira do Tira Couro</b> Atual Fazenda Harmonia, antiga Faz. Tira-Couro.	CP
	<b>DOCUMENTAÇÃO   DATA</b>	<b>INVENTARIADO</b>
	Decreto de Tombamento nº 1331/2004 Data do tombamento: 12/04/2004 Dossiê aprovado pelo IEPHA/MG no exercício 2012.	SIM
FOTO	DESIGNAÇÃO   ENDEREÇO	CATEGORIA
	<b>2. Sino da Matriz de São Bento</b> Matriz de São Bento	BM
	<b>DOCUMENTAÇÃO   DATA   APROVAÇÃO</b>	<b>INVENTARIADO</b>
	Dossiê aprovado pelo IEPHA/MG no exercício 2010.	SIM


### 1.2. PROTEÇÃO POR INVENTÁRIO

ESTRUTURAS ARQUITETÔNICAS E URBANÍSTICAS		
ANO 2009 / Ex.2010		
FOTO	DESIGNAÇÃO   ENDEREÇO	ÁREA/SEÇÃO
	1.Cartório e Residência Sra. Carmina Avenida Miguel Nassar 386	Urbana (Área 01- Seção A)
FOTO	DESIGNAÇÃO   ENDEREÇO	ÁREA/SEÇÃO
	2.Residência Roberto Zaaca Avenida Miguel Nassar 207	Urbana (Área 01- Seção A)
FOTO	DESIGNAÇÃO   ENDEREÇO	ÁREA/SEÇÃO
	3. Igreja Matriz de São Bento Praça Monsenhor Lefort s/n	Urbana (Área 01- Seção A)

**BENS MÓVEIS E INTEGRADOS**

FOTO	DESIGNAÇÃO   ENDEREÇO	ÁREA/SEÇÃO
	4. BM – Estátua Pe. Bento Ferreira Praça na entrada da cidade	Urbana (Área 01- Seção A)
FOTO	DESIGNAÇÃO   ENDEREÇO	ÁREA/SEÇÃO
	5. BM – Estátua Januário Garcia Canteiro da Praça Central da Cidade	Urbana (Área 01- Seção A)
FOTO	DESIGNAÇÃO   ENDEREÇO	ÁREA/SEÇÃO
	6. BM – Radiola antiga Residência Sr. Roberto Zaaca – Avenida Miguel Nassar 207	Urbana (Área 01- Seção A)
FOTO	DESIGNAÇÃO   ENDEREÇO	ÁREA/SEÇÃO
	7. Altar-mor da Matriz de São Bento Matriz de São Bento – Praça Monsenhor Lefort s/n	Urbana (Área 01- Seção A)

**BENS ARQUIVOS**

FOTO	DESIGNAÇÃO   ENDEREÇO	ÁREA/SEÇÃO
	8. Arquivo eclesiástico Acervo Matriz de São Bento – Praça Monsenhor Lefort s/n	Urbana (Área 01- Seção A)

**BENS IMATERIAIS**




FOTO	DESIGNAÇÃO   ENDEREÇO	ÁREA/SEÇÃO
	9. Tradicional Catira de São Bento Abade Música e dança	Urbana (Área 01- Seção A)

FOTO	DESIGNAÇÃO   ENDEREÇO	ÁREA/SEÇÃO
	10. Festa do Peão Shows e apresentação de rodeio	Urbana (Área 01- Seção A)
FOTO	DESIGNAÇÃO   ENDEREÇO	ÁREA/SEÇÃO
	11. Folia de Reis Música e celebração	Urbana (Área 01- Seção A)








**ANO 2010 / EX 2011**

**ESTRUTURAS ARQUITETÔNICAS E URBANÍSTICAS (BI)**


FOTO	DESIGNAÇÃO   ENDEREÇO	ÁREA
	1. Edificação residencial Avenida Miguel Nassar, 12 – Centro.	Urbana (Área 01)
	2. Espaço público de uso coletivo Praça Monsenhor Lefort, Centro.	Urbana (Área 01)
	3. Espaço público de uso coletivo Praça Central, Centro.	Urbana (Área 01)
	4. Espaço público de uso coletivo - Coreto Praça Monsenhor Lefort, Centro.	Urbana (Área 01)
	5. Bem imóvel situado em espaço público de uso coletivo – pórtico acesso à cidade BR 862, Avenidas Miguel Nassar e São Bento, Centro.	Urbana (Área 01)

**BENS MÓVEIS (BM) | INTEGRADOS**


FOTO	DESIGNAÇÃO   ENDEREÇO	ÁREA
	1. Imagem Nossa Senhora das Graças Praça Monsenhor Lefort, s/nº - Centro Acervo da Paróquia da Igreja de São Bento	Urbana (Área 01)
	2. Imagem de São Bento Velho Praça Monsenhor Lefort, s/nº - Centro Acervo da Paróquia da Igreja de São Bento	Urbana (Área 01)
	3. Imagem de São José Praça Monsenhor Lefort, s/nº - Centro Acervo da Paróquia da Igreja de São Bento	Urbana (Área 01)
	4. Imagem de São Bento Jovem Praça Monsenhor Lefort, s/nº - Centro Acervo da Paróquia da Igreja de São Bento	Urbana (Área 01)
	5. Estações da Paixão de Cristo Praça Monsenhor Lefort, s/nº - Centro Acervo da Paróquia da Igreja de São Bento	Urbana (Área 01)
	6. Bens imóveis situados em espaço público de uso coletivo - esculturas Praça Central, Centro.	Urbana (Área 01)

	7. Bem imóvel situado em espaço público de uso coletivo – monumento tronco de árvore Praça Central, Centro.	Urbana (Área 01)
	8. Bem imóvel situado em espaço público de uso coletivo - chafariz Praça Central, Centro.	Urbana (Área 01)
	9. Bem imóvel situado em espaço público de uso coletivo - fonte Praça Monsenhor Lefort, Centro.	Urbana (Área 01)
<b>BENS MÓVEIS (BM)</b>		
FOTO	DESIGNAÇÃO   ENDEREÇO	ÁREA
	1. Presépio Avenida Miguel Nassar, 71. Centro Acervo da Prefeitura Municipal de São Bento	Urbana (Área 01)
	2. Relógios (duas peças) Praça Monsenhor Lefort, s/nº - Centro Acervo da Paróquia da Igreja de São Bento	Urbana (Área 01)
	3. Roca Avenida Miguel Nassar, 12 – Centro. Acervo Walder Garcia	Urbana (Área 01)
	4. Jarra com bacia Avenida Miguel Nassar, 12 – Centro. Acervo Walder Garcia	Urbana (Área 01)



	5. Relógio de parede Avenida Miguel Nassar, 12 – Centro. Acervo Walder Garcia	Urbana (Área 01)
---	---	------------------




#### ARQUIVOS

FOTO	DESIGNAÇÃO   ENDEREÇO	ÁREA
	1. Acervo fotográfico prefeitos Avenida Miguel Nassar, 71. Centro Acervo da Prefeitura Municipal de São Bento	Urbana (Área 01)


#### Execução em 2010 / Entrega no ANO 2011 / EX 2012

#### ESTRUTURAS ARQUITETÔNICAS E URBANÍSTICAS (BI)



FOTO	DESIGNAÇÃO   ENDEREÇO	ÁREA
	1 - Antigo Moinho – Fazenda Tira Couro	Rural – Área 02
	2 - Depósito 1 - Fazenda Tira Couro	Rural – Área 02
	3 - Depósito 2 - Fazenda Tira Couro	Rural – Área 02
	4 - Depósito e Galinheiro - Fazenda Tira Couro	Rural – Área 02


	5 – Refeitório - Fazenda Tira Couro	Rural – Área 02
	6 - Muro de pedra - Fazenda Tira Couro	Rural – Área 02
	7 – Ponte - Fazenda Tira Couro	Rural – Área 02



#### BENS MÓVEIS (BM)

FOTO	DESIGNAÇÃO   ENDEREÇO	ÁREA
	1 - Mesa refeitório - Fazenda Tira Couro	Rural – Área 02



#### BENS INTEGRADOS (BI)

FOTO	DESIGNAÇÃO   ENDEREÇO	ÁREA
	1 - Fogão a lenha refeitório - Fazenda Tira Couro	Rural – Área 02
	2 - Laje de pedra - Fazenda Tira Couro	Rural – Área 02

	3 - Roda d'água - Fazenda Tira Couro	Rural – Área 02
---	--------------------------------------	-----------------

	4 – Aqueduto e bica	Rural – Área 02
	5 - Microusina hidrelétrica	Rural – Área 02
	6 – Câmara de Carga	Rural – Área 02
<b>BENS NATURAIS (BN)</b>		
<b>FOTO</b>	<b>DESIGNAÇÃO   ENDEREÇO</b>	<b>ÁREA</b>
	1 - Árvore exótica canadense - Fazenda Tira Couro	Rural – Área 02
	2 – Paineiras - Fazenda Tira Couro	Rural – Área 02
	3 – Bambuzal - Fazenda Tira Couro	Rural – Área 02
	4 - Eucalipto Centenário - Fazenda Tira Couro	Rural – Área 02
	5 – Lago - Fazenda Tira Couro	Rural – Área 02



	6 – Palmeiras - Fazenda Tira Couro	Rural – Área 02
	7 – Milharal	Rural – Área 02

**Execução em 2011 / Entrega no ANO 2012 / EX 2013**


**ESTRUTURAS ARQUITETÔNICAS E URBANÍSTICAS (BI)**

<b>FOTO</b>	<b>DESIGNAÇÃO   ENDEREÇO</b>	<b>ÁREA</b>
	1 – Capela de Nossa Senhora das Graças Comunidade Rural – Canários	Rural – Área 02
	2 – Capela de Nossa Senhora Aparecida. Comunidade Rural – Tira Couro	Rural – Área 02
	3 – Fazenda São Bernardo Comunidade Rural – Tira Couro	Rural – Área 02
	4 – Fazenda da Àguia Comunidade Rural – Tira Couro	Rural – Área 02
	5 – Engenho da Fazenda São Bernardo. Comunidade Rural – Tira Couro	Rural – Área 02

**BENS INTEGRADOS (BI)**


FOTO	DESIGNAÇÃO   ENDEREÇO	ÁREA
	6 – Imagem de Nossa Senhora das Graças. Comunidade Rural – Canários	Rural – Área 02
	7 – Imagem de Nossa Senhora Aparecida Comunidade Rural – Tira Couro	Rural – Área 02
	8–Telefone de parede da Fazenda São Bernardo Comunidade Rural – Tira Couro	Rural – Área 02

**BENS IMATERIAIS**

FOTO	DESIGNAÇÃO   ENDEREÇO	ÁREA/SEÇÃO
	9. Festa de Nossa Senhora das Graças. Comunidade Rural – Canários.	Rural – Área 02

**ANO 2016 / Ex.2018 - ATUALIZAÇÃO**

**ESTRUTURAS ARQUITETÔNICAS E URBANÍSTICAS (BI)**

FOTO	DESIGNAÇÃO   ENDEREÇO	ÁREA
	1. Coreto Praça Monsenhor Lefort, Centro.	Urbana (Área 01- Seção A)

BENS ARQUIVOS		
FOTO	DESIGNAÇÃO   ENDEREÇO	ÁREA/SEÇÃO
	2. Arquivo eclesiástico. Acervo Matriz de São Bento – Praça Monsenhor Lefort s/n.	Urbana (Área 01- Seção A)
BENS IMATERIAIS		
FOTO	DESIGNAÇÃO   ENDEREÇO	ÁREA/SEÇÃO
	3. Tradicional Catira de São Bento Abade. Música e dança.	Urbana (Área 01- Seção A)
ANO 2016 / Ex.2018 – NOVOS BENS		
BENS MÓVEIS (BM)		
FOTO	DESIGNAÇÃO   ENDEREÇO	ÁREA
	4. Imagem de roca de Nossa Senhora das Dores – Acervo Matriz de São Bento – Praça Monsenhor Lefort s/n.	Urbana (Área 01- Seção A)
	4. Imagem de roca de Nosso Senhor dos Passos – Acervo Matriz de São Bento – Praça Monsenhor Lefort s/n.	Urbana (Área 01- Seção A)